


PEC DIV/SPLS
STT

Sistema Socio Sanitario



Regione
Lombardia

ATS Pavia



Cod. 2.3.05- Prot. n. 57028 del 06.12.2017

Al Consorzio Est Ticino Villorresi
Direzione centrale – Milano

etvilloresi@pec.it

Oggetto: consorzio Est Ticino - Piano comprensoriale di bonifica, di irrigazione e di tutela del territorio rurale – contributo ATS.

Facendo seguito alla partecipazione al tavolo tecnico del 20/11 us, e alla presa visione del materiale pubblicato sul vs sito web in merito al "Piano comprensoriale di bonifica, di irrigazione e di tutela del territorio rurale" ed in particolare alle schede di azioni di piano (IR 17, IR 20, BO 01) riteniamo di interesse i seguenti aspetti quali nostro contributo al processo di VAS per i comuni della Provincia di Pavia:

- nell'ambito della progettazione delle opere per la prevenzione delle esondazioni si chiede di identificare la popolazione presente nelle aree di possibile esondazione prima e dopo l'intervento; nonché la descrizione delle procedure di allerta previste;
- nell'ambito dell'utilizzo irriguo delle acque derivanti da scolmatori e impianti di depurazione si chiede di impostare meccanismi di valutazione della qualità delle acque (ciò con particolare interesse alle acque utilizzate per coltivazioni destinate direttamente all'alimentazione).

ATS rimane a disposizione per ulteriori contributi negli studi previsti e nella progettazione delle opere.

Distinti saluti.

Il Direttore Dipartimento Igiene e Prevenzione Sanitaria
Dott. Luigi Maria Camana
Firmato digitalmente

Il Responsabile del procedimento: Dr. ssa Maria Ricciardi ☎ +39 (0382)431275 e-mail: maria_ricciardi@ats-pavia.it
Il Funzionario Istruttore: Dr. Danilo Cereda e mail danilo_cereda@ats-pavia.it

Agenzia di Tutela della Salute

V.le Indipendenza, 3 - 27100 PAVIA - www.ats.pavia.it
Deliberazione cost. n. X/4469 del 10.12.2015 Partita IVA 02613260187
Dipartimento di Igiene Prevenzione Sanitaria
U.O.C. Ambiente Salute e Progetti Innovativi
☎ +39 (0382) 431275 Fax +39 (0382) 431228



Verifica effettuata in data 2017-12-11 08:03:47 (UTC)

File verificato: C:\Users\CLamanuzzi\AppData\Local\Microsoft\Windows\Temporary Internet Files\Content.Outlook\C4RC90YB\Protocollo n 57028-2017 Consorzio Est Ticino Villoresi.pdf.p7m

Esito verifica: **Verifica completata con successo**

Dati di dettaglio della verifica effettuata

Firmatario 1: CAMANA LUIGI MARIA
Firma verificata: OK
Verifica di validita' online: Effettuata con metodo CRL. Timestamp della risposta del servizio 11/12/2017 07:15:52

Dati del certificato del firmatario CAMANA LUIGI MARIA:

Nome, Cognome:	LUIGI MARIA CAMANA
Organizzazione:	Non presente
Numero identificativo:	Llc361bd9a9f
Data di scadenza:	05/12/2019 13:56:38
Autorita' di certificazione:	Servizio di Certificazione per la Firma Digitale - CA2, Lombardia Informatica S.p.A., Servizio di certificazione, , IT
Documentazione del certificato (CPS):	https://www.lispa.it/CA/CPS
Identificativo del CPS:	OID 1.3.6.1.4.1.7790.1.4.33
Note di utilizzo del certificato:	Il presente certificato qualificato di firma digitale e' stato emesso nell'ambito del Sistema Informativo Socio Sanitario di Regione Lombardia.
Note di utilizzo del certificato:	The present qualified certificate of digital signature is issued in Lombardy Region Health Information System.

Fine rapporto di verifica



Cinzia Lamanuzzi

Da: dipartimento_prevenzione@pec.ats-pavia.it
Inviato: giovedì 7 dicembre 2017 09:36
A: etvilloresi@pec.it
Oggetto: CONSORZIO EST TICINO - PIANO CONPRENSORIALE DI BONIFICA, DI IRRIGAZIONE E DI TUTELA DEL TERRITORIO RURALE - CONTRIBUTO ATS.
Allegati: CopertinaAllegati.pdf; Protocollo n 57028-2017 Consorzio Est Ticino Villoresi.pdf.p7m

- CopertinaAllegati.pdf - Protocollo n 57028-2017 Consorzio Est Ticino Villoresi.pdf.p7m

Cinzia Lamanuzzi

Da: Per conto di: dipartimento_prevenzione@pec.ats-pavia.it <posta-certificata@telecompost.it>
Inviato: giovedì 7 dicembre 2017 09:36
A: etvilloresi@pec.it
Oggetto: POSTA CERTIFICATA: CONSORZIO EST TICINO - PIANO CONPRENSORIALE DI BONIFICA, DIIRRIGAZIONE E DI TUTELA DEL TERRITORIO RURALE - CONTRIBUTO ATS.
Allegati: postacert.eml (73,0 KB); daticert.xml
Firmato da: posta-certificata@telecompost.it

Messaggio di posta certificata

Il giorno 07/12/2017 alle ore 09:36:11 (+0100) il messaggio

"CONSORZIO EST TICINO - PIANO CONPRENSORIALE DI BONIFICA, DIIRRIGAZIONE E DI TUTELA DEL TERRITORIO RURALE - CONTRIBUTO ATS." è stato inviato da "dipartimento_prevenzione@pec.ats-pavia.it"

indirizzato a:

etvilloresi@pec.it

Il messaggio originale è incluso in allegato.

Identificativo messaggio: A380A450-90FE-D480-973C-2E0A947BFC8F@telecompost.it

pec

DIV/SPLS
SII



Comune di
Milano

Area Ambiente ed Energia

Unità Gestione e Tutela Risorse Idriche

Milano, 4 dicembre 2017

CONSORZIO DI BONIFICA EST TICINO VILLORESI	
N° 10560	Cat. D.U.
Ricevuto il 5.DIC.2017.....	

COMUNE DI MILANO
AREA AMBIENTE, ENERG
PG 552556/2017
PROT. AREA AMBIENTE,
Del 04/12/2017 15:21:43
(S) CONSORZIO DI BONIFIC
04/12/2017

CONSORZIO DI BONIFICA
EST TICINO VILLORESI
Direzione Area Tecnica e
Gestione Rete
Via Ariosto, 30
20145 Milano
etvilloresi@pec.it

Oggetto: Piano Comprensoriale di Bonifica, di Irrigazione e di Tutela del Territorio Rurale del Consorzio di Bonifica Est Ticino Villoresi. Trasmissione osservazioni

Con riferimento al procedimento di redazione del piano in oggetto, le cui azioni sono state presentate durante il Tavolo Tecnico "Bonifica idraulica" il 20/11/2017;

Analizzata la documentazione di piano messa a disposizione sul sito web dello stesso Consorzio, si comunica quanto segue.

Il numero di azioni che interessano il Comune di Milano, solo o con altri, comprese quelle che si estendono su un ambito di area vasta, e che sono state cartografate, è di 21. A queste si aggiungono 5 azioni che non sono state cartografate, presumibilmente perché consistono esclusivamente nella redazione di studi di fattibilità, ed ulteriori 3 azioni di carattere organizzativo (partecipazione a tavoli, supporto). Le tavole cartografiche consultate sono 4 e risultano aggiornate al novembre 2017.

Osservazioni e note generali

- A. Si osserva innanzitutto che tra le tipologie di azioni sono indicati ripristini, risezionamenti, adeguamenti. Limitatamente alle azioni che interessano il Comune di Milano, si tratta di 9 azioni (4; IR-02; IR-03; IR-05; IR-11; IR-17; BO-08; AF-05; AF-15). Non è meglio precisato in quali casi si prevede di procedere attraverso azioni di ripristino, quali altri consistono in interventi di risezionamento e quando invece saranno realizzati interventi di adeguamento della rete. Inoltre non è specificato in cosa consistono tali tipologie di interventi. Si chiede quindi di precisare cosa si intende, tra l'altro, con azioni di risezionamento.
- B. Si prende atto che alcune azioni consistono in progetti esistenti già definiti di altri Enti, compreso il Comune di Milano, che saranno da essi realizzati. Si chiede quindi di precisare in quali casi le azioni recepiscono progetti sviluppati da altri Enti e in quali casi le azioni progettuali e realizzative competono direttamente al Consorzio.

Via Duomo, 21 - 20121 Milano
tel. +39 02 884554546
MTA.TutelaAcqueTerritorio@comune.milano.it
www.comune.milano.it

Pagina 1 di 10

C. Per quando riguarda le azioni che prevedono studi conoscitivi o di fattibilità che interessano il territorio di Milano, se ne richiede, se possibile, almeno per gli elementi essenziali, l'esito/risultati.

Osservazioni azione per azione e note particolari

Di seguito, per una maggior chiarezza e facilità di lettura, si riportano in formato tabellare le azioni valutate e, accanto, le relative osservazioni, con riferimento a quelle generali riportate in precedenza, o quando necessario, con delle note aggiuntive rispetto a quanto già sopra evidenziato.

Codice scheda	Azione	Tipologia di azione	Osservazioni e note particolari
4	Interventi per il mantenimento e il consolidamento statico delle sponde e per la sistemazione delle alzaie dei Navigli Grande, di Bereguardo e Pavia.	Ripristini, risezionamenti, adeguamenti.	Vedasi punto A delle Osservazioni generali della presente comunicazione.
IR-02	Risezionamento e rifacimento della rete secondaria Villaresi.	Ripristini, risezionamenti, adeguamenti.	Vedasi punto A delle Osservazioni generali della presente comunicazione.
IR-03	Risezionamento e rifacimento della rete terziaria Villaresi.	Ripristini, risezionamenti, adeguamenti.	Vedasi punto A delle Osservazioni generali della presente comunicazione.
IR-05	Interventi per il mantenimento e il consolidamento statico delle sponde e per la sistemazione delle alzaie del Naviglio Martesana.	Ripristini, risezionamenti, adeguamenti.	Vedasi punto A delle Osservazioni generali della presente comunicazione.
IR-10	Studio conoscitivo del nuovo reticolo irriguo di competenza nella province di Milano e Pavia	Fasi progettuali, studi, analisi, concessioni	Vedasi punto C delle Osservazioni generali della presente comunicazione. + Nota particolare: Si accoglie con favore la presente azione, che, insieme all'azione IR-20, può configurarsi come l'occasione per una ricognizione del reticolo



Comune di
Milano

Codice scheda	Azione	Tipologia di azione	Osservazioni e note particolari
			idrico fornendo un punto della situazione sui corsi d'acqua di competenza Comunale e quelli di competenza del Consorzio e verificando le situazioni di eventuale sovrapposizione.
IR-11	Adeguamento della bacinizzazione del Naviglio Martesana e automazione delle derivazioni.	Fasi progettuali, studi, analisi, concessioni; Ripristini, risezionamenti, adeguamenti; Monitoraggio, automazione e telecontrollo; Ottimizzazione gestionale della rete irrigua	Vedasi punto A e punto C delle Osservazioni generali della presente comunicazione.
IR-12	Interventi per la regolazione dei livelli del Naviglio Grande e automazione delle derivazioni.	Fasi progettuali, studi, analisi, concessioni; Monitoraggio, automazione e telecontrollo; Ottimizzazione gestionale della rete irrigua.	Vedasi punto A e punto C delle Osservazioni generali della presente comunicazione.
IR-15	Completamento del collegamento idraulico tra il Canale Villoresi ed il Naviglio Grande attraverso il sito Expo 2015 - Via d'Acqua Sud.	Manufatti irrigui di presa, regolazione o distribuzione; Realizzazione di collegamenti idraulici.	Nota particolare: Si fa presente che il tracciato del nuovo collegamento idraulico è riportato nella tav. R.09 del PGT con le specificazioni indicate in legenda.
IR-17	Azione AQST M1.A1.1: recupero e valorizzazione dell'alveo della Roggia Vettabbia Alta.	Ripristini, risezionamenti, adeguamenti.	Vedasi punto A e punto B delle Osservazioni generali della presente comunicazione.



Comune di
Milano

Codice scheda	Azione	Tipologia di azione	Osservazioni e note particolari
IR-18	Azione AQST M1.A1.2: Connessione idraulica Martesana/Seveso con la Roggia Vettabbia e il Sistema Navigli	Realizzazione di collegamenti idraulici	Vedasi punto B delle Osservazioni generali della presente comunicazione + Nota particolare: l'azione prevede un nuovo elemento del reticolo idrico attualmente non presente nella tav. R.09.
IR-19	Studio per la ricostruzione della continuità idraulica interrotta dall'area metropolitana milanese.	Fasi progettuali, studi, analisi, concessioni.	Nota particolare: Si accoglie con favore la presente azione, che, appare orientata nella stessa direzione di uno degli intenti dell'Amministrazione, ossia il recupero del vecchio reticolo di tombinature ormai in disuso e interrate, al fine di essere utilizzate quali recettori delle acque parassite che attualmente incidono negativamente dal punto di vista idraulico, depurativo ed economico all'interno delle condotte fognarie.
IR-20	Proposta di riordino irriguo nell'area sud Milano	Fasi progettuali, studi, analisi, concessioni.	Vedasi punto C delle Osservazioni generali della presente comunicazione + Nota particolare: Si accoglie con favore la presente azione, che, insieme all'azione IR-10, può configurarsi come l'occasione per una ricognizione del reticolo idrico fornendo un punto della situazione sui corsi d'acqua di competenza Comunale e quelli di competenza del Consorzio e verificando le situazioni



Codice scheda	Azione	Tipologia di azione	Osservazioni e note particolari
			di eventuale sovrapposizione.
BO-04	Studio conoscitivo delle problematiche idrauliche del nuovo reticolo di competenza del Consorzio.	Fasi progettuali, studi, analisi, concessioni.	Vedasi punto C delle Osservazioni generali della presente comunicazione
BO-08	Azione AQST M1.A3.1: Interventi di difesa idraulica nel borgo di Chiaravalle-Vettabbia bassa.	Vasche di laminazione, aree di espansione; Ripristini, risezionamenti, adeguamenti.	Vedasi punto B delle Osservazioni generali della presente comunicazione + Nota particolare: Occorre individuare esattamente gli ambiti di localizzazione delle infrastrutture da realizzare, al fine di individuare la competenza (Comune di Milano o Ente gestore del Parco Agricolo Sud Milano) e il recepimento/coordinamento con i relativi strumenti urbanistici.
15-A	Studio di fattibilità e progetto preliminare degli impianti per lo sfruttamento delle potenzialità idroelettriche dei canali secondari della rete Villoresi, con individuazione di nuovi eventuali percorsi per un'ottimizzazione dei flussi idrici.	Fasi progettuali, studi, analisi, concessioni.	Vedasi punto C delle Osservazioni generali della presente comunicazione + Nota particolare: In fase di progetto sarà necessario individuare la localizzazione degli impianti, precisare il loro dimensionamento, la soluzione prevista per la sua installazione: se cioè comporterebbe la collocazione in alveo, o se richiede l'utilizzo di aree fuori alveo o anche la modifica dell'alveo. Si chiede anche di illustrare la tipologia di volumi tecnici eventualmente



Comune di
Milano

Codice scheda	Azione	Tipologia di azione	Osservazioni e note particolari
			necessari.
15-B	Realizzazione di impianti mini-idroelettrici sui canali secondari della rete Villoresi.	Centraline idroelettriche.	Nota particolare: Occorre individuare la localizzazione degli impianti, precisare il loro dimensionamento, la soluzione prevista per la sua installazione: se cioè comporterebbe la collocazione in alveo, o se richieda l'utilizzo di aree fuori alveo o anche la modifica dell'alveo. Si chiede anche di illustrare la tipologia di volumi tecnici eventualmente necessari.
EL-03	Realizzazione di impianti idroelettrici sulla rete principale afferente ai Navigli Grande, Bereguardo e Pavese.	Fasi progettuali, studi, analisi, concessioni; Centraline idroelettriche.	Vedasi punto C delle Osservazioni generali della presente comunicazione + Note particolari: In fase di progetto sarà necessario individuare la localizzazione degli impianti, precisare il loro dimensionamento, la soluzione prevista per la sua installazione: se cioè comporterebbe la collocazione in alveo, o se richieda l'utilizzo di aree fuori alveo o anche la modifica dell'alveo. Si chiede anche di illustrare la tipologia di volumi tecnici eventualmente necessari. Si ricorda inoltre che lungo i Navigli e nel loro intorno sussistono vincoli culturali e paesaggistici con criteri di intervento, ai sensi degli articoli 10 e 12, 136.1.c e 142.1.c del D.lgs. 42/2004, nonché



Codice scheda	Azione	Tipologia di azione	Osservazioni e note particolari
			quelli di tutela territoriale per la valorizzazione paesaggistica dei Navigli derivanti dal PTRA Navigli Lombardi - Obiettivo 1.
EL-04	Realizzazione di impianti idroelettrici sul Naviglio Martesana	Centraline idroelettriche.	<p>Note particolare: Occorre individuare la localizzazione degli impianti, precisare il loro dimensionamento, la soluzione prevista per la sua installazione: se cioè comporterebbe la collocazione in alveo, o se richieda l'utilizzo di aree fuori alveo o anche la modifica dell'alveo. Si chiede anche di illustrare la tipologia di volumi tecnici eventualmente necessari.</p> <p>Si ritiene inoltre necessario raccomandare che la realizzazione di impianti di qualsivoglia tipologia non dovrà comportare nel Naviglio Martesana riduzioni della sua attuale capacità di convogliamento degli apporti idrici provenienti dal Fiume Seveso.</p>
EL-05	Studio di fattibilità degli impianti per lo sfruttamento delle potenzialità idroelettriche del reticolo nell'area Sud Navigli, con individuazione di nuovi eventuali percorsi per un'ottimizzazione dei flussi idrici.	Fasi progettuali, studi, analisi, concessioni	<p>Vedasi punto C delle Osservazioni generali della presente comunicazione</p> <p style="text-align: center;">+</p> <p>Note particolari: In fase di progetto sarà necessario individuare la localizzazione degli impianti, precisare il loro dimensionamento, la soluzione prevista per la sua installazione: se cioè</p>



Codice scheda	Azione	Tipologia di azione	Osservazioni e note particolari
			<p>comporterebbe la collocazione in alveo, o se richieda l'utilizzo di aree fuori alveo o anche la modifica dell'alveo. Si chiede anche di illustrare la tipologia di volumi tecnici eventualmente necessari.</p> <p>Si ritiene inoltre necessario raccomandare che la realizzazione di impianti di qualsivoglia tipologia non dovrà comportare nel Naviglio Martesana riduzioni della sua attuale capacità di convogliamento degli apporti idrici provenienti dal Fiume Seveso.</p>
EL-06	Studio di fattibilità degli impianti per lo sfruttamento delle potenzialità idroelettriche nelle nuove aree di competenza nella parte nord del comprensorio consortile.	Fasi progettuali, studi, analisi, concessioni	<p>Vedasi punto C delle Osservazioni generali della presente comunicazione</p> <p style="text-align: center;">+</p> <p>Nota particolare: In fase di progetto sarà necessario individuare la localizzazione degli impianti, precisare il loro dimensionamento, la soluzione prevista per la sua installazione: se cioè comporterebbe la collocazione in alveo, o se richieda l'utilizzo di aree fuori alveo o anche la modifica dell'alveo. Si chiede anche di illustrare la tipologia di volumi tecnici eventualmente necessari.</p>



Comune di
Milano

Codice scheda	Azione	Tipologia di azione	Osservazioni e note particolari
AF-04	Progettazione degli interventi di restauro e adeguamento funzionale delle conche del Naviglio Martesana e risezionamento del tratto a valle di via Idro a Milano.	Fasi progettuali, studi, analisi, concessioni.	Vedasi punto C delle Osservazioni generali della presente comunicazione + Nota particolare: È necessario non compromettere la funzionalità del sistema attuale di chiuse.
AF-05	Interventi di restauro e adeguamento funzionale delle conche del Naviglio Martesana e risezionamento del tratto a valle di via Idro a Milano.	Fasi progettuali, studi, analisi, concessioni; Ripristini, risezionamenti, adeguamenti; Azioni di fruizione.	Vedasi punto C delle Osservazioni generali della presente comunicazione + Nota particolare: È necessario non compromettere la funzionalità del sistema attuale di chiuse.
AF-15	Azione AQST M2.A1.9: Sviluppo connessioni ecologiche - Valle del Ticinello	Ripristini, risezionamenti, adeguamenti; Azioni di fruizione; Monitoraggio, automazione e telecontrollo.	Vedasi punto A delle Osservazioni generali della presente comunicazione + Nota particolare: Si rimanda alle tavole del nuovo Piano Urbano della Mobilità Sostenibile che riportano i tracciati della mobilità ciclabile aggiornati. Inoltre si ricorda la presenza del Parco Agricolo Sud Milano e della relativa normativa.
AF-16	Progetto 100 Fontanili	Azioni di riqualificazione ambientale.	Nota particolare: Si rimanda alla tavola R.09 del vigente Piano delle Regole, che contiene l'individuazione dei fontanili e la geometria delle relative fasce di rispetto, la cui normativa di riferimento è di competenza comunale per le parti che ricadono




Comune di
Milano

Codice scheda	Azione	Tipologia di azione	Osservazioni e note particolari
			all'interno del Tessuto urbano consolidato come definito dal PGT, e del Parco Agricolo Sud Milano per le parti che ricadono all'esterno del Tessuto urbano consolidato.

Cordiali saluti


IL DIRETTORE D'AREA
Arch. Giuseppina Sordi.

Responsabile dell'Unità: Dott.ssa Antonella De Martino (tel. 0288454546) 

Pratica trattata da:
Dott.ssa Antonella De Martino,
Dott. Geol. Elena Guerrieri

Cinzia Lamanuzzi

Da: AttuazionePoliticheAmbiente@cert.comune.milano.it
Inviato: lunedì 4 dicembre 2017 17:15
A: etvilloresi@pec.it
Oggetto: Osservazioni alle azioni del nuovo Piano Comprensoriale di Bonifica
Allegati: Osservazioni_Comune_Milano.pdf

Spett. Consorzio Est Ticino Villoresi
c.a. Area Tecnica e Gestione Rete

OGGETTO: Piano Comprensoriale di Bonifica, di Irrigazione e di Tutela del Territorio Rurale del Consorzio Est Ticino Villoresi

Con riferimento alle azioni e alla documentazione del Piano in oggetto, presentate durante il Tavolo Tecnico del 20/11/2017 e messe a disposizione online, con la presente si trasmettono le osservazioni del Comune di Milano.

Si coglie occasione per porgere cordiali saluti

Unità Gestione e Tutela Risorse Idriche
Area Ambiente ed Energia
Direzione Mobilità, Ambiente e Energia
Comune di Milano
Piazza Duomo, 21 - 20121 Milano

PEC: attuazionepoliticheambiente@cert.comune.milano.it

Cinzia Lamanuzzi

Da: Per conto di: attuazionepoliticheambiente@cert.comune.milano.it <posta-certificata@postecert.it>
Inviato: lunedì 4 dicembre 2017 17:15
A: etvilloresi@pec.it
Oggetto: POSTA CERTIFICATA: Osservazioni alle azioni del nuovo Piano Comprensoriale di Bonifica
Allegati: postacert.eml (2,76 MB); daticert.xml
Firmato da: posta-certificata@postecert.it

Messaggio di posta certificata

Il giorno 04/12/2017 alle ore 17:14:58 (+0100) il messaggio "Osservazioni alle azioni del nuovo Piano Comprensoriale di Bonifica" è stato inviato da "attuazionepoliticheambiente@cert.comune.milano.it" indirizzato a:

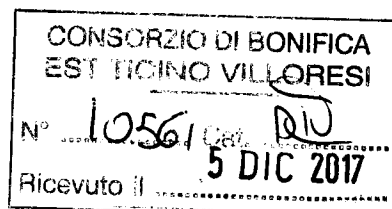
etvilloresi@pec.it

Il messaggio originale è incluso in allegato.

Identificativo messaggio: 180F7AD1.009CD4A5.224F1DDC.9A231FA6.posta-certificata@postecert.it

pec
DIV/SPLS
STT

Confagricoltura
Milano Lodi e Monza Brianza



Prot. 67/963/DIR/dr

04/12/2017, Milano

Spettabile
CONSORZIO DI BONIFICA EST TICINO-VILLORESI
Via L. Ariosto, 30
20100 MILANO
etvilloresi@pec.it

e, p. c.
Spett.le
REGIONE LOMBARDIA
*Direzione Generale Territorio, Urbanistica, Difesa
del suolo e Città Metropolitana*
Piazza città di Lombardia n. 1
20124 Milano
territorio@pec.regione.lombardia.it
c.a.:
Assessore VIVIANA BECCALOSSI
viviana_beccalossi@regione.lombardia.it

e, p. c.
Spett.le
AGENZIA INTERREGIONALE PER IL FIUME PO
Sede di Milano
Via Taramelli 12
20124 Milano
ufficio-mi@cert.agenziapo.it

e, p. c.
Spett.le
CITTÀ METROPOLITANA DI MILANO
Pianificazione territoriale, Parchi, Ambiente
Via Vivaio, 1
20122 Milano
protocollo@pec.cittametropolitana.mi.it
c.a.
Consigliere delegato MEZZI PIETRO
segreteria.mezzi@cittametropolitana.mi.it

e, p. c.
Spett.le
COMUNE DI MILANO
Mobilità e Ambiente
Via Beccaria 19
20122 – Milano (MI)
protocollo@postacert.comune.milano.it
c.a.
Assessore MARCO GRANELLI
assessore.granelli@comune.milano.it

Oggetto: osservazioni al Piano Comprensoriale di Bonifica, di Irrigazione e di Tutela del Territorio Rurale - Nuovo sistema di derivazione dal CSNO

Relativamente all'oggetto, la Confagricoltura di Milano, Lodi e Monza Brianza, dopo un approfondito esame della documentazione disponibile, di cui alla delibera del CDA n. 188 del 16 maggio 2016 ed al successivo incontro tecnico sul tema della "irrigazione" tenutosi il 20 novembre scorso, ha raccolto le seguenti osservazioni espresse dalle imprese agricole associate in merito all'azione di piano n. 12 > "Nuovo sistema di derivazione dal CSNO delle acque per agricoltura (comprensivo dell'azione AQST M1.A1.4)".

Premesso

- che gli scavi per la realizzazione del Canale Scolmatore Nord Ovest, a quote che si sono spinte fino a 6/7 metri sotto il piano di campagna, hanno fortemente interferito con il flusso di falda provocando l'inaridimento dei pozzi e delle teste dei fontanili che rivestivano un ruolo fondamentale e imprescindibile per l'attività agricola tipica e tradizionale del territorio a ovest di Milano caratterizzata da distese di risaie in sommersione;

- che in fase di progettazione comunque si è tenuto conto della situazione idrica determinatasi, infrastrutturando il canale con sbarramenti mobili detti “vele” o edifici idraulici che hanno avuto lo scopo di innalzare la quota dell’acqua e di riattivare la funzione irrigua dei fontanili;
- che sulla base dell’antico accordo sancito tra la allora Provincia di Milano e i proprietari dei fondi irrigui danneggiati, è stato preso l’impegno di prevedere **l’erogazione dell’acqua in forma gratuita per gli agricoltori coinvolti** e che tale impegno è sempre stato rispettato;
- che l’efficienza e operatività di queste infrastrutture, naturalmente legata agli interventi manutentivi di tipo ordinario e straordinario, è venuta praticamente a mancare negli ultimi anni, in particolare per le dighe dette del Femmina Morta e Risotto, causando il prosciugamento di numerosi fontanili;

vista

l’attuale situazione di stallo, in cui l’inoperatività degli edifici idraulici mobili detti “dighe a vela” sta compromettendo il buon esito dell’attività agricola, gli imprenditori agricoli prendono atto con soddisfazione dell’inserimento nel Piano di un intervento per la risoluzione del problema e dal punto di vista progettuale

rilevano le seguenti criticità:

- se la soluzione originariamente individuata permetteva grazie alle “dighe a vela” di creare degli invasi che accumulavano prevalentemente acqua di falda e permettevano l’ingresso dell’acqua per caduta nelle bocche di presa dei fontanili prosciugati, **le spese di funzionamento e di gestione del nuovo impianto progettato risultano di molto superiori a quelle attuali** in quanto ai consumi energetici per il sollevamento dell’acqua mediante pompe si sommano i contributi annuali per la sottoscrizione dell’acqua che dovrà essere derivata dal Canale Villoresi;
- il nuovo progetto **non risolve i costi per il rimpinguamento delle teste dei fontanili** ubicate a nord ed in prossimità del CSNO per i quali l’AIPO (subentrato nella gestione del CSNO alla ex

Provincia di Milano), assicura annualmente una sottoscrizione di acqua d'irrigazione dal Consorzio di Bonifica Est Ticino Villoresi per un valore complessivo pari ad euro 140.000;

- **limitato coinvolgimento degli imprenditori agricoltori danneggiati** nella decisione di scelta tra i 4 progetti alternativi proposti;

Gli imprenditori agricoli chiedono pertanto


a codeste amministrazioni di valutare attentamente i costi dell'opera ed i costi annuali di gestione in funzione del fatto che **l'acqua dovrà essere concessa sempre gratuitamente alle aziende danneggiate e storicamente indennizzate.**

Nell'attesa di conoscere le soluzioni che codesta Amministrazione riterrà opportuno adottare, siamo a chiedere un diretto coinvolgimento nella fase decisionale, al fine di individuare una soluzione che garantisca l'efficienza della rete irrigua e la salvaguardia dell'attività agricola.

Confidando nella Vostra collaborazione rimaniamo in attesa di gentile riscontro.

L'occasione ci è gradita per porgere distinti saluti.

Il Direttore
(Luigi Curti)



Cinzia Lamanuzzi

Da: CONFAGRICOLTURAMILANOLODI <confagricolturamilanolodi@legalmail.it>
Inviato: lunedì 4 dicembre 2017 18:33
A: etvilloresi@pec.it
Cc: territorio@pec.regione.lombardia.it; viviana_beccalossi@regione.lombardia.it;
ufficio-mi@cert.agenziapo.it; protocollo@pec.cittametropolitana.mi.it;
segreteria.mezzi@cittametropolitana.mi.it; protocollo@postacert.comune.milano.it;
assessore.granelli@comune.milano.it
Oggetto: Osservazioni al Piano Comprensoriale di Bonifica, di Irrigazione e di Tutela del
Territorio Rurale - Nuovo sistema di derivazione dal CSNO
Allegati: Prot. n. 67-963-DIR-dr del 04.12.2017.pdf

Prot. n. 67/963/DIR/dr del 04.12.2017

Si trasmette all'allegata nota riferita a quanto in oggetto.
Cordiali saluti.

CONFAGRICOLTURA MILANO LODI E MONZA BRIANZA Viale E. Forlanini, 23 MILANO Tel. 02 5820701

Cinzia Lamanuzzi

Da: Per conto di: confagricolturamilanolodi@legalmail.it <posta-certificata@legalmail.it>
Inviato: lunedì 4 dicembre 2017 18:33
A: etvilloresi@pec.it
Cc: territorio@pec.regione.lombardia.it; viviana_beccalossi@regione.lombardia.it; ufficio-mi@cert.agenziapo.it; protocollo@pec.cittametropolitana.mi.it; segreteria.mezzi@cittametropolitana.mi.it; protocollo@postacert.comune.milano.it; assessore.granelli@comune.milano.it
Oggetto: POSTA CERTIFICATA: Osservazioni al Piano Comprensoriale di Bonifica, di Irrigazione e di Tutela del Territorio Rurale - Nuovo sistema di derivazione dal CSNO
Allegati: postacert.eml (1,35 MB); daticert.xml
Firmato da: posta-certificata@legalmail.it

Messaggio di posta certificata

Il giorno 04/12/2017 alle ore 18:32:36 (+0100) il messaggio "Osservazioni al Piano Comprensoriale di Bonifica, di Irrigazione e di Tutela del Territorio Rurale - Nuovo sistema di derivazione dal CSNO" è stato inviato da "confagricolturamilanolodi@legalmail.it" indirizzato a:

etvilloresi@pec.it
protocollo@postacert.comune.milano.it
territorio@pec.regione.lombardia.it
protocollo@pec.cittametropolitana.mi.it
ufficio-mi@cert.agenziapo.it
segreteria.mezzi@cittametropolitana.mi.it
viviana_beccalossi@regione.lombardia.it
assessore.granelli@comune.milano.it

Il messaggio originale è incluso in allegato.

Identificativo messaggio: 1392D654.014A28A1.22963052.FC20B68A.posta-certificata@legalmail.it

L'allegato daticert.xml contiene informazioni di servizio sulla trasmissione.

Certified email message

On 04/12/2017 at 18:32:36 (+0100) the message "Osservazioni al Piano Comprensoriale di Bonifica, di Irrigazione e di Tutela del Territorio Rurale - Nuovo sistema di derivazione dal CSNO" was sent by "confagricolturamilanolodi@legalmail.it" and addressed to:

etvilloresi@pec.it
protocollo@postacert.comune.milano.it
territorio@pec.regione.lombardia.it
protocollo@pec.cittametropolitana.mi.it
ufficio-mi@cert.agenziapo.it
segreteria.mezzi@cittametropolitana.mi.it
viviana_beccalossi@regione.lombardia.it

assessore.granelli@comune.milano.it

The original message is attached.

Message ID: 1392D654.014A28A1.22963052.FC20B68A.posta-certificata@legalmail.it

The daticert.xml attachment contains service information on the transmission

PEC DW/SPLS
SII

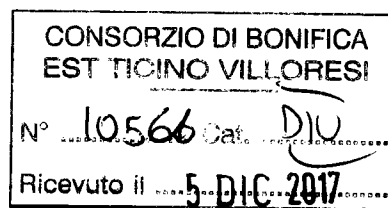
Info

Da: covaminottira@legalmail.it
Inviato: lunedì 4 dicembre 2017 15:39
A: etvilloresi@pec.it
Oggetto: Considerazioni sul piano comprensoriale di bonifica, di irrigazione e di tutela del territorio

Azienda Agricola COVA MINOTTI ROSA ANGELA

Cascina Seletti

Via Diaz 9 - Cisliano (MI)



Colture aziendali: Mais, frumento, orzo, prati a riposo

Fontanili: Testa Lunga, Gabbera, Olmetto, Femmina Morta, Riate

Ettari: 76

L'azienda agricola scrivente è collocata nel comune di Cisliano, tutti i suoi terreni sono irrigui e siti nel comprensorio di bonifica Villoresi.

Questi terreni venivano irrigati da fontanili con acque sorgive in piccola parte dai canali Villoresi Vittuone 7 Vittuone 8.

Quando negli anni 60 fu costruito il canale Scolmatore C.S.N.O. nel comune di Cisliano, questo deturpò le acque sorgive dei fontanili e da allora iniziarono i problemi di irrigazione di tutto il territorio di Cisliano.

Dopo aver analizzato il problema, la Provincia di Milano venne incontro agli agricoltori danneggiati con "acque di soccorso" erogate dal Consorzio Villoresi e pagate dalla Provincia stessa.

Questo non fu sufficiente e il C.S.N.O. negli anni 80 progettò e realizzò, a sue spese, vele di sbarramento nel proprio canale per poter prelevare acqua da prese regolabili in prossimità dei fontanili deturpati d'acqua sorgiva. Questo progetto cambiò radicalmente la situazione: l'invaso creato dalle vele di sbarramento rimpinguò la falda acquifera nella stagione estiva, con maggiore acqua sorgiva nei fontanili di tutto il territorio a valle del C.S.N.O. e in alcuni casi anche a monte, oltre alle acque superficiali con prese sul suddetto canale dando un supporto notevole per le irrigazioni estive di tutte le colture.

Ma nel 2003/2004 iniziò il periodo di siccità con meno piogge e ci fu la riduzione del budget della provincia destinato al Consorzio Villoresi per le cosiddette "Acque di Soccorso" per i fontanili. La situazione della scrivente si è fatta ancora più grave dal 2013 ad oggi per un guasto alla vela "Femmina Morta" che ha causato il mancato riempimento dell'invaso con relativo stop al supporto idrico per le coltivazioni aziendali causando danni notevoli.

OSSERVAZIONI

Il guasto alla vela "Femmina morta" a distanza di 5 anni non è ancora stato riparato e nemmeno verificato in loco con gli agricoltori danneggiati.

La situazione attuale della scrivente è drastica: i fontanili sono asciutti tutto l'anno, con fauna ittica distrutta e l'impossibilità di irrigare mais e prati, ridotti del 50/60%. Vi è anche una grande difficoltà nella produzione di cereali e paglia.

SUGGERIMENTI

Si suggerisce l'immediata riparazione della vela "Femmina Morta" in prossimità cascina "Ca Nuova" in Cisliano con conseguente rialzo della falda acquifera e rimpinguamento tramite prese sul C.S.N.O. dei fontanili Femmina Morta, Riate e Becchè.

PROPOSTE

Obbligare la provincia (Città Metropolitana) a mantenere in essere il budget per le "Acque di Soccorso" dei fontanili deturpati dal canale scolmatore C.S.N.O.

Mantenere i fontanili con "Acqua di Soccorso" rilasciata dal Consorzio Villoresi anche nella stagione invernale al 30/40% della portata normale.

Appoggiare il progetto "Nuovo Sistema di Derivazione dal C.S.N.O." per consentire un'ulteriore copertura idrica nel comprensorio dei fontanili con più prese.

Aiutare in primis le aziende più penalizzate dal canale C.S.N.O.

Fare più manutenzione straordinaria sui canali terziari del Consorzio Villoresi.

Rilasciare acque dal canale Villoresi ai primi di aprile per poter irrigare in caso di siccità prati, orzo e frumento.

Certi di un Vostra positiva considerazione dei vari suggerimenti e proposte si coglie l'occasione per porgere cordiali saluti.

Az.Agr.Cova Minotti Rosa Angela

--

--

Info

Da: Per conto di: covaminottira@legalmail.it <posta-certificata@legalmail.it>
Inviato: lunedì 4 dicembre 2017 15:39
A: etvilloresi@pec.it
Oggetto: POSTA CERTIFICATA: Considerazioni sul piano comprensoriale di bonifica, di irrigazione e di tutela del territorio
Allegati: postacert.eml (3,84 KB); daticert.xml
Firmato da: posta-certificata@legalmail.it

Messaggio di posta certificata

Il giorno 04/12/2017 alle ore 15:39:19 (+0100) il messaggio "Considerazioni sul piano comprensoriale di bonifica, di irrigazione e di tutela del territorio" è stato inviato da "covaminottira@legalmail.it" indirizzato a:

etvilloresi@pec.it

Il messaggio originale è incluso in allegato.

Identificativo messaggio: 13925F2C.0148F8AC.21F78C03.9DAEFABB.posta-certificata@legalmail.it

L'allegato daticert.xml contiene informazioni di servizio sulla trasmissione.

Certified email message

On 04/12/2017 at 15:39:19 (+0100) the message "Considerazioni sul piano comprensoriale di bonifica, di irrigazione e di tutela del territorio" was sent by "covaminottira@legalmail.it" and addressed to:

etvilloresi@pec.it

The original message is attached.

Message ID: 13925F2C.0148F8AC.21F78C03.9DAEFABB.posta-certificata@legalmail.it

The daticert.xml attachment contains service information on the transmission

PEC DW/SPLS
STI

Cinzia Lamanuzzi

Da: Chiara Dufour <chiaraduf@pec.confagricolturamilo.it>
Inviato: lunedì 4 dicembre 2017 20:31
A: etvilloresi@pec.it
Cc: territorio@pec.regione.lombardia.it
Oggetto: procedimento di redazione del Piano Comprensoriale di Bonifica, di Irrigazione e di Tutela del Territorio Rurale - Valutazione ambientale

Con riferimento all'oggetto,

ed in particolare al nuovo sistema di derivazione delle acque dal CSNO per la agricoltura, pur apprezzando lo sforzo di risolvere problemi irrigui che si trascinano da molti decenni, si osserva che:

1) la tavola di riferimento pubblicata e consultata (Tav_1_AdP_uso irriguo) è poco leggibile nel dettaglio non consente di verificare quali siano i fontanili che verrebbero effettivamente rimpinguati perchè depauperati a causa della costruzione negli anni '50 ad opera della Provincia di Milano del Canale Solmatore di Nord Ovest. Per quanto riguarda la azienda agricola della sottoscritta, situata in parte del Fondo Scanna ubicato a sud del CSNO, questa viene irrigata mediante il Fontanile Gabberino ed il Rinzo Nuovo. Entrambe i fontanili sono condivisi con altre aziende originatesi dallo stesso fondo Scanna a Cisliano. Il Gabberino viene rimpinguato tramite il comizio 8 del Villorosi in quantità insufficiente e decrescente attraverso gli anni. Il fontanile Rinzo Nuovo invece interseca la Roggia Soncino. Si osserva che nel Piano Comprensoriale di Bonifica questi fontanili, come molti altri, non sono identificabili e si richiede quindi che vengano disegnati nelle mappe del Piano di bonifica, e che sia previsto il loro adeguato rimpinguamento.

2) non è chiaro il quadro economico. Si fa presente che le aziende agricole già danneggiate dalla costruzione del CSNO non potranno subire ulteriori incrementi di costi per la irrigazione

3) molti fontanili, circa una dozzina, intersecano la Roggia Soncino ed irrigano fondi situati a sud di questa. Per questi rimpinguamenti i costi sarebbero molto esigui se la Roggia Soncino potesse usufruire di un corpo d'acqua maggiore. Si richiede quindi che nello studio venga incluso un'approfondimento delle problematiche della Roggia Soncino e delle possibilità di utilizzarla e conservarla al meglio. Il Piano invece sembra dimenticarla. Si attende vostro cortese riscontro con approfondimento delle tematiche trattate.

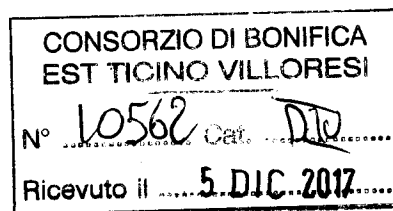
Distinti saluti

Chiara Dufour

Cascina Scanna, 8

20080 Cisliano (Mi)

cel 388 0602003



Cinzia Lamanuzzi

Da: Per conto di: chiaraduf@pec.confagricolturamilo.it <posta-certificata@telecompost.it>
Inviato: lunedì 4 dicembre 2017 20:31
A: etvilloresi@pec.it
Cc: territorio@pec.regione.lombardia.it
Oggetto: POSTA CERTIFICATA: procedimento di redazione del Piano Comprensoriale di Bonifica, di Irrigazione e di Tutela del Territorio Rurale - Valutazione ambientale
Allegati: postacert.eml (2,70 KB); daticert.xml
Firmato da: posta-certificata@telecompost.it

Messaggio di posta certificata

Il giorno 04/12/2017 alle ore 20:30:57 (+0100) il messaggio

"procedimento di redazione del Piano Comprensoriale di Bonifica, di Irrigazione e di Tutela del Territorio Rurale - Valutazione ambientale" è stato inviato da "chiaraduf@pec.confagricolturamilo.it"

indirizzato a:

etvilloresi@pec.it

territorio@pec.regione.lombardia.it

Il messaggio originale è incluso in allegato.

Identificativo messaggio: DF1FDBBE-F070-63DE-7033-598EB25974EF@telecompost.it

pec

DIV | SPLS
STT
NAVIGAZIONE

DG

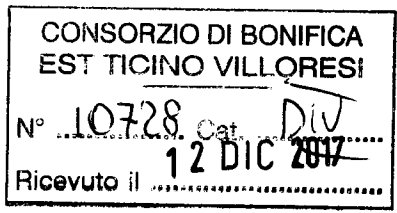


Regione Lombardia

Regione Lombardia - Giunta
DIREZIONE GENERALE INFRASTRUTTURE E MOBILITA'
INFRASTRUTTURE FERROVIARIE, PER LA NAVIGAZIONE E LO SVILUPPO
TERRITORIALE

Piazza Città di Lombardia n.1
20124 Milano
Tel 02 6765.1

www.regione.lombardia.it
infrastrutture_e_mobilita@pec.regione.lombardia.it



Alla c.a.

Consorzio di Bonifica Est Ticino Villorresi
Email: etvilloresi@pec.it

LORO SEDI

Oggetto: Piano Comprensoriale di bonifica, Irrigazione e Tutela del Territorio Rurale

La scrivente Direzione Generale ritiene opportuno sottoporre a codesto Consorzio una riflessione generale sul tema della navigabilità dei Navigli, canale Villorresi e bacino del Panperduto. La navigabilità del sistema dei Navigli, infatti, rappresenta un obiettivo strategico della Regione Lombardia e in quanto tale si ritiene necessario venga esplicitato e perseguito all'interno del redigendo Piano Comprensoriale di bonifica. Tale richiesta è già stata inoltrata a codesto Consorzio con nota S1.2017.0036599 del 19/10/2017 di riscontro al Documento di Scoping del Piano comprensoriale di bonifica, di irrigazione e di tutela del territorio rurale. Pertanto si chiede di integrare il Piano Comprensoriale di bonifica, Irrigazione e Tutela del Territorio Rurale inserendo lo sviluppo della navigazione quale obiettivo strategico del Piano stesso. Inoltre, considerato che la navigazione necessita non soltanto della riattivazione di strutture idrauliche che consentano la percorribilità in continua dei canali, ma anche la presenza diffusa di strutture per il ricovero di natanti e imbarcazioni e per la salita e discesa dai mezzi, si prescrive di integrare le azioni con una nuova scheda che preveda la progettazione e realizzazione di una rete di ormeggi e approdi per lo sviluppo della navigazione, azione questa da contemperare all'interno della Valutazione Ambientale Strategica del Piano.

Nello specifico, si chiede inoltre:

- esaminato il documento di Approccio Metodologico Per Tavoli Tecnici (11 2017), obiettivo 2 - "L'uso plurimo e la razionale utilizzazione a scopo irriguo delle risorse idriche" - di valutare l'inserimento dello sviluppo della navigazione nell'ambito degli usi plurimi previsti;
- per quanto concerne l'obiettivo 5 "La conservazione e la difesa del suolo, la tutela e la valorizzazione del paesaggio rurale ed urbano anche ai fini della fruizione turistico-ricreativa e sportiva, nonché la costruzione di corridoi ecologici e di percorsi per la mobilità lenta" di esplicitare la strategia di sviluppo della navigazione da parte del consorzio, in qualità di autorità demaniale della navigazione dei Navigli ed alla luce delle iniziative dallo stesso già intraprese per la navigabilità del bacino del Panperduto e del canale adduttore principale Villorresi. Si chiede quindi di integrare l'obiettivo prevedendo espressamente la navigazione tra le modalità di fruizione turistico-ricreativa e sportiva, al fine di valutare le priorità e la coerenza delle azioni proposte nelle schede presentate al tavolo tecnico con le strategie per lo sviluppo della navigabilità dei Navigli e del Canale Villorresi;
- per quanto concerne le schede illustrate nell'ambito dei Tavoli Tecnici, preso atto che nelle stesse è previsto tutto il potenziale sviluppo infrastrutturale e di manutenzione della rete nel decennio di validità del Piano, di elaborare specifici approfondimenti su priorità e coerenza tra azioni che sono

Referente per l'istruttoria della pratica: SERENA LIVA Tel. 02/6765.3292

potenzialmente in contrasto tra di loro, (ad esempio lo sviluppo idroelettrico/navigazione, - agricoltura/navigazione - scheda EL-03 ALTRI USI).

In relazione al ripristino delle conche dei Navigli Martesana e Bereguardo, si chiede che l'inserimento nel Piano del ripristino delle relative conche, al momento previsto dalle Schede nella loro totalità, sia subordinato ad un progetto più complessivo di riapertura alla navigazione a motore lungo le intere percorrenze di tali canali, che ne valuti la fattibilità tecnica ed il potenziale fruitivo e che consideri la possibilità di una riattivazione progressiva delle tratte navigabili.

Si segnala infatti che le azioni AF-04 e AF-05 - Progettazione e realizzazione degli interventi di restauro e adeguamento funzionale delle conche del Naviglio Martesana e AF-08 e AF 09 - Progettazione e realizzazione interventi di restauro e adeguamento funzionale delle conche del Naviglio di Bereguardo non sono prioritarie in rapporto alle attuali strategie di Regione Lombardia per la navigazione sulle idrovie lombarde, in quanto:

- il Naviglio Martesana, per ragioni tecniche (tiranti d'aria dei ponti limitati, livelli idrometrici insufficienti), non risulterebbe in ogni caso interamente percorribile con unità a motore. Al momento, infatti, la navigazione a motore è limitata alla tratta da Vaprio d'Adda a Trezzo d'Adda, dove è consentita esclusivamente per il trasporto pubblico di passeggeri;
- il Naviglio di Bereguardo, per le sue caratteristiche idrauliche (sezione ristretta, livelli idrometrici insufficienti), nell'ambito della predisposizione del regolamento regionale 3/2015 è stato ritenuto adeguato per la sola canoabilità.

Distinti saluti

IL DIRIGENTE

SILVIA MARIA VOLPATO

Verifica effettuata in data 2017-12-12 07:56:44 (UTC)

File verificato: C:\Users\CLamanuzzi\AppData\Local\Microsoft\Windows\Temporary Internet Files\Content.Outlook\C4RC90YB\RL_RLAOOS1_2017_3769.pdf.p7m

Esito verifica: **Verifica completata con successo**

Dati di dettaglio della verifica effettuata

Firmatario 1: VOLPATO SILVIA MARIA
Firma verificata: OK
Verifica di validita' online: Effettuata con metodo CRL. Timestamp della risposta del servizio 12/12/2017 07:47:52

Dati del certificato del firmatario VOLPATO SILVIA MARIA:

Nome, Cognome: SILVIA MARIA VOLPATO
Organizzazione: NON PRESENTE
Numero identificativo: ITT8018917f41:1
Data di scadenza: 15/11/2019 09:06:29
Autorita' di certificazione: Servizio di Certificazione per la Firma Digitale - CA2, Lombardia Informatica S.p.A., Servizio di certificazione, , IT
Documentazione del certificato (CPS): <https://www.lispa.it/CA/CPS>
Identificativo del CPS: OID 1.3.6.1.4.1.7790.1.4.23

Fine rapporto di verifica

Cinzia Lamanuzzi

Da: infrastrutture_e_mobilita@pec.regione.lombardia.it
Inviato: lunedì 11 dicembre 2017 16:49
A: etvilloresi@pec.it
Oggetto: PIANO COMPENSORIALE DI BONIFICA, IRRIGAZIONE E TUTELA DEL TERRITORIO RURALE
Allegati: Segnatura.xml; RL_RLAOOS1_2017_3769.pdf.p7m

REGIONE LOMBARDIA - GIUNTA

INFRASTRUTTURE E MOBILITA'

Nostri riferimenti interni:

Protocollo numero S1.2017.0042085 del 11/12/2017 16:48 Firmato digitalmente da SILVIA MARIA VOLPATO

Elenco allegati:

RL_RLAOOS1_2017_3769.pdf.p7m

I documenti allegati alla presente e-mail con estensione .p7m (formato PKCS#7) sono firmati digitalmente in conformità al DPCM 13/01/2004 e Delib. CNIPA 4/2005.

Per visualizzare, stampare, esportarne il contenuto e per verificarne la firma è necessario disporre di uno specifico software.

Un elenco dei software di verifica disponibili gratuitamente per uso personale è presente al seguente indirizzo:
<http://www.agid.gov.it/identita-digitali/firme-elettroniche/software-verifica>

Cinzia Lamanuzzi

Da: Per conto di: infrastrutture_e_mobilita@pec.regione.lombardia.it <posta-certificata@telecompost.it>
Inviato: lunedì 11 dicembre 2017 16:49
A: etvilloresi@pec.it
Oggetto: POSTA CERTIFICATA: PIANO COMPENSORIALE DI BONIFICA, IRRIGAZIONE E TUTELA DEL TERRITORIO RURALE
Allegati: postacert.eml (81,2 KB); daticert.xml
Firmato da: posta-certificata@telecompost.it

Messaggio di posta certificata

Il giorno 11/12/2017 alle ore 16:49:11 (+0100) il messaggio

"PIANO COMPENSORIALE DI BONIFICA, IRRIGAZIONE E TUTELA DEL TERRITORIO RURALE" è stato inviato da "infrastrutture_e_mobilita@pec.regione.lombardia.it"

indirizzato a:

etvilloresi@pec.it

Il messaggio originale è incluso in allegato.

Identificativo messaggio: A2F1DEB8-609D-3AE8-070A-DC32E097AC4C@telecompost.it

pec

DIV/ S.P.L.S
S.T.

CONSORZIO DEGLI UTENTI DI ROGGIA GRANDE BOLOGNINI

20122 MILANO - CORSO DI PORTA ROMANA, 118

TEL.&TELEFAX +39/02-3598.2385 +39/02-3598.2335

REGOLATORE: DOTT. ING. MICHELE LUIGI COFFANO

Milano, 04 dicembre 2017

CONSORZIO DI BONIFICA EST TICINO VILLORESI	
N° 10559	Cat. ...
Ricevuto il ... 5 DIC 2017 ...	

Via PEC
etvilloresi@pec.it

SPETTABILE
**CONSORZIO DI BONIFICA EST
TICINO VILLORESI**

Ns. rif. Prot.20/2017 - 04/12/2017

**OGGETTO: OSSERVAZIONI AL PIANO DI BONIFICA COMPENSORIALE A
SEGUITO TAVOLO TECNICO DEL 20/11/2017**

Facendo seguito all'incontro del tavolo Tecnico del 20/11 pomeriggio con la Presentazione del piano di Bonifica Compensoriale AI Consorzi Irrigui e di Miglioramento Fondiario, si presentano qui ufficialmente le osservazioni già fatte in coda al citato incontro.

OSSERVAZIONE N. 1 – RISCHIO DI TOTALE SBILANCIO IDRICO DEL FIUME LAMBRO MERIDIONALE, CON FORTI RIPERCUSSIONI SULLA DISPONIBILITÀ DI RISORSE IRRIGUE PER IL COMPENSORIO DEL CONSORZIO DEGLI UTENTI DI ROGGIA GRANDE BOLOGNINI.

Il piano di Bonifica prevede una azione, la IR-15, Completamento del collegamento idraulico tra il Canale Villoresi ed il Naviglio Grande attraverso il sito Expo 2015 – Via d'Acqua Sud, che, rispetto alla situazione attuale, vedrà distogliere dal sistema Olona – Lambro Meridionale una portata approssimativa da 1,5 a 2 mc/s.

Tale distoglimento acuirà gravemente una carenza idrica estiva che già provoca problemi sia di natura qualitativa delle acque, che si riducono a portate troppo sbilanciate rispetto alla portata invernale per supportare correttamente la genesi di un ecosistema che permetta l'ottenimento degli obiettivi di miglioramento della qualità ambientale del fiume, sia di natura prettamente quantitativa, che vede le derivazioni irrigue a Sud di Milano già ora a rischio sofferenza e le derivazioni idroelettriche ferme per i mesi estivi.

La situazione idraulica estiva del Fiume Lambro Meridionale è già fortemente aggravata dal distoglimento, in stagione irrigua, di una consistente parte delle portate defluenti dal Depuratore San Rocco di Milano e da altri depuratori di centri minori, destinate al Riuso diretto da parte di Rogge Irrigue che transitano prossime ai depuratori stessi, che fa venire meno una quota importante della portata antropica che lo studio alla base del Piano di Tutela ed Uso delle Acque di Regione Lombardia ha quantificato in medi annui 4 mc/s (Allegato 2 – Capitolo 2.2).

Tali alimentazioni, unitamente a quella proveniente attraverso Expo dal Canale Villoresi, sono acque di buon livello quantitativo e qualitativo, che riducono e diluiscono la presenza di scarichi abusivi e non depurati che ancora affliggono il sistema Olona – Lambro meridionale e garantiscono, oggi a malapena, domani forse in maniera insufficiente, la dotazione irrigua delle Rogge derivate da Lambro Meridionale a Sud di Milano.

Altre azioni del Piano, in particolare la IR-20 “Proposta di riordino irriguo nell’area sud Milano”, la IR-08 “Studio di Fattibilità ... per il riutilizzo in agricoltura delle acque depurate dagli impianti di trattamento dei reflui urbani”, la AF-15 “Sviluppo connessioni ecologiche – Valle del Ticinello” guardano infatti alle acque decadenti dai depuratori in Fiume Lambro Meridionale, che oggi alimentano, già a stento, i comprensori irrigui di Roggia Grande Bolognini, come risorsa a cui attingere “liberamente”.

Si chiede pertanto che alle citate quattro azioni venga accompagnata una azione di valutazione dell’impatto delle azioni sull’equilibrio quantitativo e qualitativo delle acque del Fiume Lambro Meridionale, con particolare attenzione alle portate estive disponibili a Sud di Milano per il DMV e le derivazioni già Concesse a scopi Irrigui, con l’obbligo di salvaguardare le dotazioni attuali del Fiume, sia dal punto di vista quantitativo che qualitativo, soprattutto in stagione irrigua.

Si eviti dunque di mettere in atto azioni che di fatto risulterebbero in contrasto con gli obiettivi statutari del Consorzio di migliorare la distribuzione della risorsa, nonché con le misure volte a ridurre la zona di sofferenza e carenza idrica del Sud Milano. Vi è la seria possibilità infatti di estendere tale criticità all’intero Comprensorio Irriguo di Roggia Grande Bolognini, di fatto estendendo a Sud-Ovest l’area attuale di crisi.

Se da una parte le portate disponibili per gli usi irrigui sembrano destinate a ridursi, sia per evoluzione climatica che per le azioni in progetto, la situazione delle portate di piena del Fiume Lambro Meridionale (come penso di tutti i fiumi in generale), con i relativi oneri di gestione e manutentivi, sia ordinari che straordinari, sulle opere di presa, si sta aggravando, per una serie di concause, dai mutamenti climatici alla impermeabilizzazione e consumo di suolo.

Quindi se da un lato ci sono degli aggravati economici progressivi e rilevanti per la funzione di Prevenzione Rischio Idraulico, Protezione Civile e Fruizione Paesaggistica, dall’altro tanto meno sono giustificabili e risultano intollerabili delle riduzioni della risorsa idrica effettivamente fruibile in periodo irriguo.

Si tenga inoltre conto che le azioni tali da causare una crisi idrica dal punto di vista irriguo hanno un effetto anche patrimoniale sul valore a medio termine dei terreni e della proprietà privata, e a lungo termine possono portare, come accaduto nel Sud Milano, all’abbandono parziale del reticolo idraulico, con conseguenze nefaste sia sulla fruizione e qualità paesaggistica che sulla sicurezza idraulica del territorio.

OSSERVAZIONE N. 2 – RISCHIO IDRAULICO CONNESSO AGLI SCARICHI METEORICI NEL RETICOLO SUPERFICIALE.

Il fenomeno del crescente squilibrio tra portata irrigua e portata di piena è riscontrabile anche sulle aste delle Rogge Irrigue, i cui gestori sono costretti a mettere in atto procedure e pratiche gestionali onerose e complesse per scongiurare rischi di esondazione durante le piogge più intense.

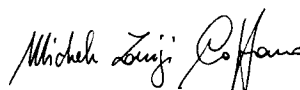
Si chiede pertanto di poter estendere al reticolo dei Consorzi Irrigui privati ricadenti nel Comprensorio del Consorzio di Bonifica Est Ticino Villoresi l’azione BO-03 “Studio di fattibilità per il recepimento nel reticolo consortile delle acque di troppo pieno delle reti fognarie” e l’azione BO-09 “Progettazione degli interventi necessari al recepimento nel reticolo consortile delle acque di troppo pieno delle reti fognarie...”, ovvero mettere le metodologie e le basi dati di tali azioni a disposizione per una loro estensione volontaria ai reticoli dei Consorzi Irrigui. Tale estensione dovrebbe potersi

estendere allo studio di misure di miglioramento della attuale sicurezza idraulica dei sistemi.

Certo del recepimento e della attenta valutazione in sede di V.A.S. delle osservazioni mosse, si porgono

Distinti Saluti.

Il Regolatore
(dott. ing. Michele Luigi Coffano)



Firmato digitalmente da
Michele Luigi Coffano
ND: cn=Michele Luigi
Coffano, o=Consorzio degli
Utenti di Roggia Grande
Bolognini, ou=Regolatore,
email=cons.bolognini@ing
papetti.it, c=IT
Data: 2017.12.04 17:00:53
+01'00'



Verifica effettuata in data 2017-12-05 07:54:22 (UTC)

File verificato: C:\Users\CLamanuzzi\AppData\Local\Microsoft\Windows\Temporary Internet Files\Content.Outlook\C4RC90YB\17.12.04.OsservazioniPianoDiBonifica.pdf.p7m

Esito verifica: **Verifica completata con successo**

Dati di dettaglio della verifica effettuata

Firmatario 1: COFFANO MICHELE LUIGI
Firma verificata: OK
Verifica di validita' online: Effettuata con metodo OCSP. Timestamp della risposta del servizio 05/12/2017 07:30:00

Dati del certificato del firmatario COFFANO MICHELE LUIGI:

Nome, Cognome:	MICHELE LUIGI COFFANO
Organizzazione:	non presente
Numero identificativo:	201571143512741
Data di scadenza:	11/11/2018 00:00:00
Autorita' di certificazione:	InfoCert Firma Qualificata 2, INFOCERT SPA, Certificatore Accreditato, 07945211006, IT
Documentazione del certificato (CPS):	http://www.firma.infocert.it/documentazione/manuali.php
Identificativo del CPS:	OID 1.3.76.36.1.1.32
Identificativo del CPS:	OID 1.3.76.24.1.1.2

Fine rapporto di verifica



Cinzia Lamanuzzi

Da: PEC Michele <micheleluigi.coffano@ingpec.eu>
Inviato: lunedì 4 dicembre 2017 17:09
A: etvilloresi@pec.it
Cc: 'Consorzio Bolognini'; Paolo G. Ramaioli; Francesco Mantovani; Francesco Magnaghi; Geom. Luigi Lanzi; Giovanni Curti; Giuseppina Sgariboldi
Oggetto: Osservazioni al Piano Comprensoriale di Bonifica
Allegati: 17.12.04.OsservazioniPianoDiBonifica.pdf;
17.12.04.OsservazioniPianoDiBonifica.pdf.p7m

Buonasera

In allegato, in conformità alle istruzioni ricevute durante l'incontro tecnico del 20 novembre, si trasmettono le Osservazioni al Piano Comprensoriale del Consorzio degli Utenti di Roggia Grande Bolognini.

Con i migliori saluti.

dott. ing. Michele Luigi Coffano
il Regolatore
Consorzio degli Utenti di Roggia Grande Bolognini
C.so di Porta Romana, 118 - 20122 Milano
Tel & Fax (+39) 0235982335 / 0235982385
e-mail: cons.bolognini@ingpapetti.it

Cinzia Lamanuzzi

Da: Per conto di: micheleluigi.coffano@ingpec.eu <posta-certificata@pec.aruba.it>
Inviato: lunedì 4 dicembre 2017 17:09
A: etvilloresi@pec.it
Cc: 'Consorzio Bolognini'; Paolo G. Ramaioli; Francesco Mantovani; Francesco Magnaghi; Geom. Luigi Lanzi; Giovanni Curti; Giuseppina Sgariboldi
Oggetto: POSTA CERTIFICATA: Osservazioni al Piano Comprensoriale di Bonifica
Allegati: daticert.xml; postacert.eml (672 KB)
Firmato da: posta-certificata@pec.aruba.it

Messaggio di posta certificata

Il giorno 04/12/2017 alle ore 17:08:46 (+0100) il messaggio "Osservazioni al Piano Comprensoriale di Bonifica" è stato inviato da "micheleluigi.coffano@ingpec.eu" indirizzato a:
giocurti@alice.it giusisgariboldi@hotmail.it cons.bolognini@ingpapetti.it mantovanilegale@iol.it boletus2004@libero.it etvilloresi@pec.it info@studioneerieassociati.com agrigemi@tiscali.it
Il messaggio originale è incluso in allegato.
Identificativo messaggio: opec286.20171204170846.29206.05.1.63@pec.aruba.it

PEC DIV/SPLS
SII

Cinzia Lamanuzzi

Da: roggia.soncino <roggia.soncino@legalmail.it>
Inviato: lunedì 4 dicembre 2017 22:14
A: etvilloresi@pec.it
Cc: territorio@pec.regione.lombardia.it
Oggetto: procedimento di redazione del Piano Comprensoriale di Bonifica, di Irrigazione e di Tutela del Territorio Rurale - Valutazione ambientale

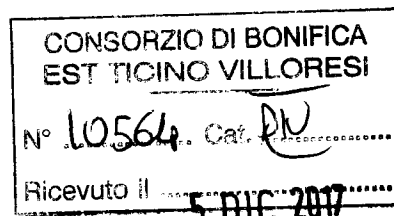
Con riferimento all'oggetto, ed in particolare al nuovo sistema di derivazione delle acque dal CSNO per la agricoltura, si osserva che la tavola di riferimento pubblicata e consultata (Tav_1_AdP_uso irriguo) è poco leggibile nel dettaglio e non consente di verificare quali siano i fontanili che verrebbero effettivamente rimpinguati perchè depauperati a causa della costruzione negli anni '50 ad opera della Provincia di Milano del Canale Scolmatore di Nord Ovest.

Molti fontanili danneggiati dalla costruzione del CSNO intersecano la Roggia Soncino ed irrigano fondi situati a sud della Roggia stessa. La Roggia Soncino potrebbe usufruire anch'essa di questi rimpinguamenti e rifornire in modo adeguato i fontanili con costi ridotti.

Si richiede quindi che nello studio venga incluso un approfondimento delle problematiche della Roggia Soncino al fine di conservarla al meglio e sfruttarne a pieno la potenzialità utilizzandola come vettore importante delle acque. Nel Piano non si nota nessun riferimento alle potenzialità di utilizzo della Roggia Soncino.

Confidando in un vostro interesse in merito, cogliamo l'occasione per porgere distinti saluti.

CONSORZIO UTENTI DELLA ROGGIA SONCIN



Cinzia Lamanuzzi

Da: Per conto di: roggia.soncino@legalmail.it <posta-certificata@legalmail.it>
Inviato: lunedì 4 dicembre 2017 22:14
A: etvilloresi@pec.it
Cc: territorio@pec.regione.lombardia.it
Oggetto: POSTA CERTIFICATA: procedimento di redazione del Piano Comprensoriale di Bonifica, di Irrigazione e di Tutela del Territorio Rurale - Valutazione ambientale
Allegati: postacert.eml (1,80 KB); daticert.xml
Firmato da: posta-certificata@legalmail.it

Messaggio di posta certificata

Il giorno 04/12/2017 alle ore 22:13:55 (+0100) il messaggio "procedimento di redazione del Piano Comprensoriale di Bonifica, di Irrigazione e di Tutela del Territorio Rurale - Valutazione ambientale" è stato inviato da "roggia.soncino@legalmail.it" indirizzato a:

etvilloresi@pec.it
territorio@pec.regione.lombardia.it

Il messaggio originale è incluso in allegato.

Identificativo messaggio: 1392D654.014AC91F.2360CEE0.FC20B68A.posta-certificata@legalmail.it

L'allegato daticert.xml contiene informazioni di servizio sulla trasmissione.

Certified email message

On 04/12/2017 at 22:13:55 (+0100) the message "procedimento di redazione del Piano Comprensoriale di Bonifica, di Irrigazione e di Tutela del Territorio Rurale - Valutazione ambientale" was sent by "roggia.soncino@legalmail.it" and addressed to:

etvilloresi@pec.it
territorio@pec.regione.lombardia.it

The original message is attached.

Message ID: 1392D654.014AC91F.2360CEE0.FC20B68A.posta-certificata@legalmail.it

The daticert.xml attachment contains service information on the transmission

PEC

DIV/ SPLS
STI

CONSORZIO DI ROGGIA VETTABBIA

20122 MILANO - CORSO DI PORTA ROMANA, 118

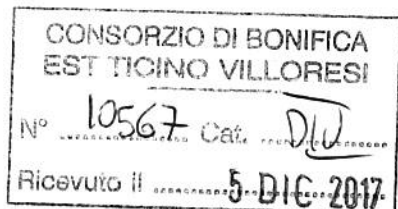
TEL.&TELEFAX +39/02-3598.2385 +39/02-3598.2335

REGOLATORE: DOTT. ING. DONATA PAPETTI
CONS.VETTABBIA@INGPAPETTI.IT

Milano, 4 dicembre 2017

Mail pec SPETT.LE
CONSORZIO DI BONIFICA EST TICINO-VILLORESI
VIA ARIOSTO 30
20145 MILANO

etvilloresi@pec.it



Ns. rif. Prot 23/2017 – 17.12.01

OGGETTO: Piano comprensoriale

Facendo seguito alla presentazione del Piano di cui in oggetto durante l'incontro dello scorso 20/11 nonché all'analisi delle schede relative ad interventi che interessano lo scrivente Consorzio, sia in relazione al possibile reperimento di nuove risorse idriche da immettere in Roggia Vettabbia Alta, sia alle opere di difesa idraulica previste sulla Roggia Vettabbia Bassa,

si chiede

di voler valutare l'inserimento nel Piano Comprensoriale dell'azione di bonifica, già oggetto di previsione in ambito AQST (codice azione M1.A1.3 dell'Allegato 3-rev. Gennaio 2017) relativa alle opere di modifica, efficientamento e integrazione della rete irrigua per la distribuzione delle acque in uscita dal Depuratore di Nosedo, per l'impinguamento delle portate a favore dei terreni del Carpianese, facenti parte del Comprensorio di Roggia Vettabbia.

Nel restare a disposizione per eventuali approfondimenti, si porgono distinti saluti.

Il Regolatore
(dott. ing. Donata Papetti)

CODICE AZIONE M1.A1.3**TITOLO Potenziamento reticolo idrico minore Chiaravalle/Carpianese****DESCRIZIONE ATTIVITÀ:**

Razionalizzazione sistema delle acque in ambito circostante Chiaravalle mediante: 1) riorganizzazione flussi delle quote irrigue in uscita dal Depuratore di Nosedo, già assegnate al Consorzio Roggia Vettabbia; 2) definizione nuovi flussi – e relativi nuovi Utenti - delle quote irrigue in uscita dal Depuratore di Nosedo, non ancora assegnate e attualmente scaricate in Cavo Redefossi ovvero perse all'uso irriguo; 3) ripristino riconnessione reticolo irriguo tra Cavo Macconago e Cavo Tecchione/Vettabbia Bassa (in territorio Comune S. Donato) indispensabile ai fini del ripristino del sistema di alimentazione/scarico del mulino dell'Abbazia di Chiaravalle; 4) recupero e ristrutturazione Sifone Gregotti come elemento qualificante del Parco Vettabbia; 5) dismissione tratte ammalorate (soggette a dispersioni) di Cavo del Bosco e Cavo Collegato, ora alimentate tramite impianto di sollevamento in Vettabbia Bassa (costi a carico tariffa depurazione) e attualmente interposte tra Parco Vettabbia e Abbazia; 6) alimentazione alternativa di Cavo del Bosco e Cavo Collegato per caduta (senza oneri aggiunti) tramite reticolo idrico di Parco Vettabbia; 7) riqualificazione/adeguamento – a valle di C.na Gerola – di Cavo del Bosco e Cavo Collegato, con eliminazione perdite.

OBIETTIVI: 1) recupero integrale portate irrigue fino a max. $\approx 1,6$ mc/s altrimenti indirizzate in Cavo Redefossi - quindi perse all'uso irriguo - in favore di aree del Sud Milano maggiormente sofferenti, tra Chiaravalle e Carpiante; 2) riduzione costi di restituzione acque a carico tariffa di depurazione; 3) valorizzazione sistema delle acque all'interno del Parco Vettabbia; 4) riattivazione mulino dell'Abbazia di Chiaravalle; 5) miglioramento condizioni di sicurezza stradale e di fruizione del fronte tra Parco Vettabbia e Abbazia, con possibilità inserimento nuovo marciapiede e percorso ciclabile lungo Via S. Arialdo, previa cessione del sedime al Comune di Milano; 6) gestione unitaria e coordinata delle acque in uscita dal Depuratore.

CRITICITÀ: 1) interferenze tra canale di scarico del Mulino e sottoservizi interni al Monastero; 2) presenza occupanti irregolari in corrispondenza scarico secondario (interrato) del mulino in Vettabbia Bassa; 3) necessità aggiornamento in PGT del RIM a monte e a valle del mulino; 4) elevata complessità giuridico/amministrativa del sistema concessorio delle acque.

STIMA RISORSE TOTALI:**€1.046.500****NOTE STIMA RISORSE:****LOCALIZZAZIONE:**

Ambito Chiaravalle / Poasco

SOGGETTO COORDINATORE:

COMUNE MILANO

SOGGETTO ATTUATORE:

Consorzio Utenti Roggia Vettabbia, Comune di Milano/ Metropolitana Milanese, Comunità Monastica Chiaravalle, Aziende Agricole locali

SOGGETTI COINVOLTI:

Consorzio Utenti Roggia Vettabbia, Comune di Milano/ Metropolitana Milanese, Comunità Monastica, Aziende Agricole locali, Proprietà Cavo Tecchione, Regione Lombardia (Contratto di Fiume Seveso/Vettabbia), Città metropolitana di Milano

FINANZIAMENTI STANZIATI / IN ESSERE:

Comune di Milano

Regione Lombardia

Città metropolitana

DAM

DAVO

DINAMO

Riso e rane

Consorzio Ticino Villosesi

Consorzio Fiume Olona

Altro

NOTE A FINANZIAMENTI STANZIATI:			
STATO DI AVANZAMENTO ATTIVITÀ: in corso			
TEMPI PREVISTI PER L'ATTUAZIONE: 6 mesi da avvio lavori (in caso di avvio simultaneo dei lavori previsti dalle varie sotto-azioni)			
SCHEDA AGGIORNATA da	Salvetat Cesare e Michele L. Coffano	IL Luglio/ Novembre	2016
ALLEGATI (testi, immagini, cartografie):			
NOTE:			

Cinzia Lamanuzzi

Da: PEC Donata <donatamaria.papetti@ingpec.eu>
Inviato: lunedì 4 dicembre 2017 16:29
A: etvilloresi@pec.it
Oggetto: Osservazioni piano comprensoriale
Allegati: AQST-Az.M1.A1.3.Rev2017.pdf; 20171204172738.pdf

La presente per trasmettere quanto in allegato.
Distinti saluti

Consorzio di Roggia Vettabbia
Corso di Porta Romana, 118 - 20122 Milano
Tel & Fax +39.02.3598.2335 e +39.02.3598.2385
e-mail: cons.vettabbia@ingpapetti.it

Cinzia Lamanuzzi

Da: Per conto di: donatamaria.papetti@ingpec.eu <posta-certificata@pec.aruba.it>
Inviato: lunedì 4 dicembre 2017 16:29
A: etvilloresi@pec.it
Oggetto: POSTA CERTIFICATA: Osservazioni piano comprensoriale
Allegati: daticert.xml; postacert.eml (578 KB)
Firmato da: posta-certificata@pec.aruba.it

Messaggio di posta certificata

Il giorno 04/12/2017 alle ore 16:28:52 (+0100) il messaggio "Osservazioni piano comprensoriale " è stato inviato da "donatamaria.papetti@ingpec.eu" indirizzato a:
etvilloresi@pec.it
Il messaggio originale è incluso in allegato.
Identificativo messaggio: opec286.20171204162852.09317.05.1.68@pec.aruba.it