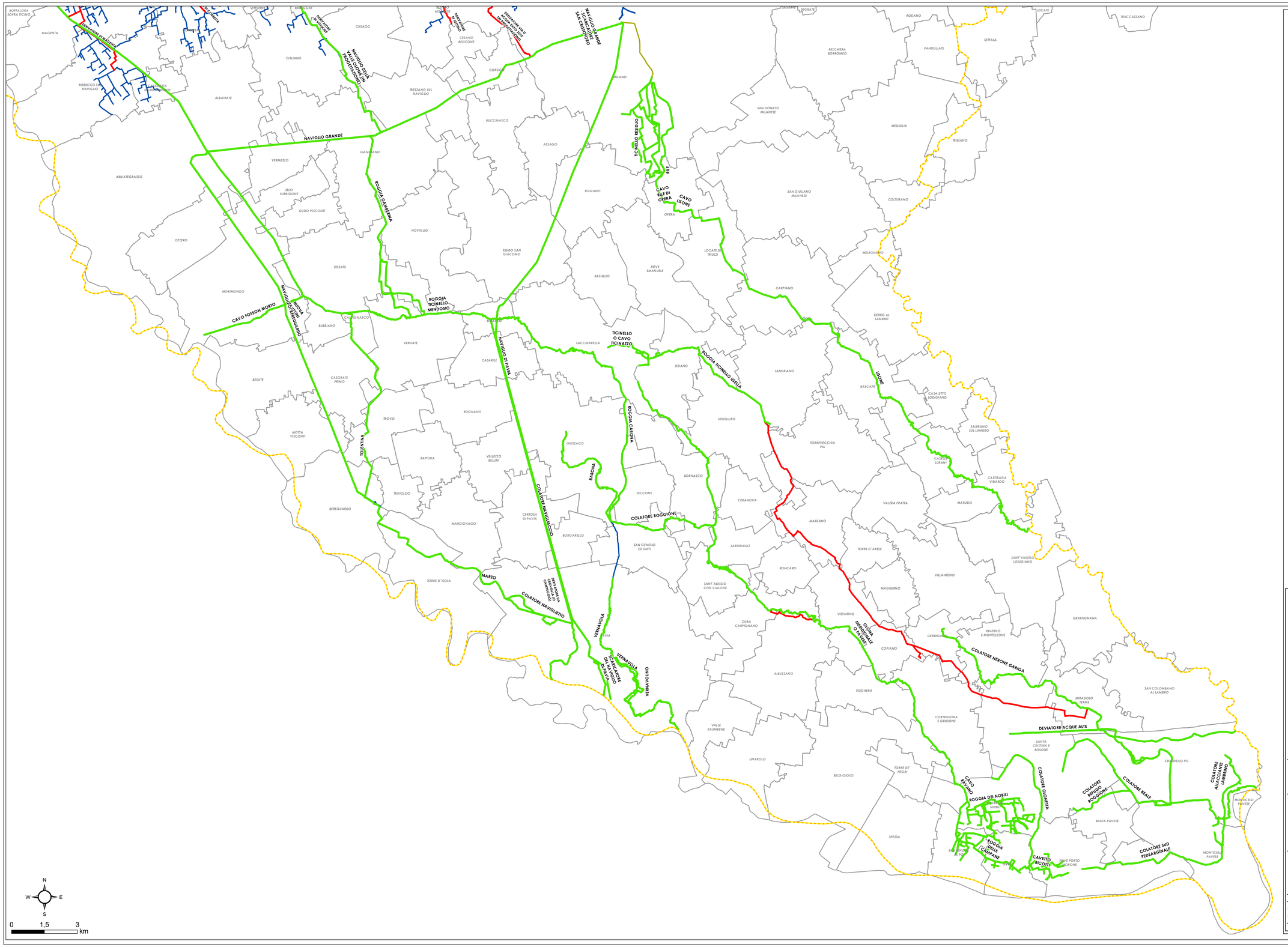

LEGENDA

CANALI ETV - FASCE DI RISPETTO

- 10 m
- 6 m
- 5 m
- 4 m

- CONFINE COMPRENSORIO
- CONFINI COMUNALI

MODALITA' DI CALCOLO DELLE FASCE DI RISPETTO DEL RETICOLO IDRICO VILLORESI

CANALI A CIELO APERTO

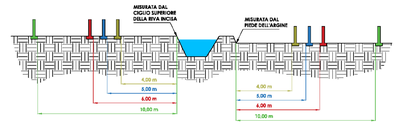

CANALI TOMBINATI O COPERTI

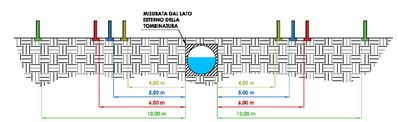

EST TICINO VILLORESI
CONSORZIO DI BONIFICA

CARTE INFORMATIVE DEL CONSORZIO DI BONIFICA EST TICINO VILLORESI

SUD NAVIGLI E BASSO PAVESE	SCALA 1:50.000

DIRETTORE DELL'AREA SVILUPPO E GESTIONE RETE
ING. VALERIA CHINAGLIA

COORDINATORE SETTORE SVILUPPO E TUTELA RETE
ING. PAOLA ARISI

GRUPPO DI LAVORO
DOTT. FRANCESCO CANNIZZARO
DOTT.SSA JENNY LOSI
ARCH. MARCO VITTORIO ROTA
DOTT. GEOL. FABIO TORRI

Est Ticino Villoresi
Consorzio di Bonifica
AREA SVILUPPO E GESTIONE RETE - SETTORE SVILUPPO E TUTELA RETE E RACCORDO AREE - SERVIZIO SISTEMA INFORMATIVO TERRITORIALE
Via L. Ariosto, 30 - 20145 MILANO
centralino 02/48561301 - fax. 02/48013031 - www.etvilloresi.it - e-mail: info@etvilloresi.it

DATA	FEBBRAIO 2026
NOME FILE	
CODICE PROGETTO	

REVISIONE	DATA	DESCRIZIONE MODIFICA	REDATTO	CONTROLLATO	APPROVATO

A TERMINI DI LEGGE CI SI RISERVA LA PROPRIETA' DEL PRESENTE ELABORATO. CHE PERTANTO NON PUO' ESSERE RIPRODOTTO ED CESSATO A TERZI SENZA AUTORIZZAZIONE DEL CONSORZIO DI BONIFICA EST TICINO - VILLORESI